

LEGENDA:
— ZAMĚŘENÍ POLOHOPISU
— HRANICE POZEMKŮ DLE KN
— HRANY
— HRANY OSTATNÍCH SO

PLOCHY:
POCHOZÍ PLOCHA - NOVÁ DLAŽBA
POCHOZÍ PLOCHA - PŘEDLAŽDĚNÍ
SIGNÁLNÍ A VAROVNÉ PÁSY
NAPOJENÍ ASF. VOZ. NA STÁV. STAV
ZELEN

číslo bodu	X	Y	číslo bodu	X	Y
3005	1 011 231,59	687 939,59	4005	1 011 233,01	687 941,05
3006	1 011 260,17	687 911,61	4006	1 011 261,59	687 913,06
3007	1 011 281,64	687 890,65	4007	1 011 282,27	687 891,30
3008	1 011 317,18	687 855,46	4008	1 011 317,81	687 856,10
3009	1 011 331,37	687 841,37	4009	1 011 332,79	687 842,80
3010	1 011 366,86	687 806,14	4010	1 011 368,27	687 807,56
3011	1 011 395,55	687 778,26	4011	1 011 396,99	687 779,71


Č.	Datum	Popis	Vypracoval	Schválil
REVIZE				

Souřadnicový systém S-JTSK, Výškový systém Bpv

Generální objednatel:

KSÚS Středočeského kraje, p.o.


Zborovská 11, 150 21 Praha 5



Objednatel stavebního objektu:

Město Dolní Bousov

nám. T.G. Masaryka 1, 294 04 Dolní Bousov



Navrhl/vypracoval:

Bc. Tomáš Matoušek

Technická kontrola:

Ing. Martin Kouba


Zodpovědný projektant:

Ing. Karel Fazekas, Ph.D.

Hlavní inženýr projektu:

Ing. Karel Fazekas, Ph.D.

Zpracovatel:



4roads s.r.o.

Slunná 541/27
162 00 Praha 6
IČ: 06327354

Kraj:

Středočeský

Katastrální území:

Dolní Bousov

Akce:

III/27937 Dolní Bousov, rekonstrukce

Část:

DOKUMENTACE OBJEKTŮ, TECHNICKÝCH A TECHNOLOGICKÝCH ZAŘÍZENÍ

Objekt:

SO 134 - Chodníky

Příloha:

Vytýčovací výkres

Čís.sm.obj.:

SMLD-0038/00066001/2024

Čís.akce:

24006

Datum:

07/2025

Formát:

4xA4

Měřítko:

1:500

Stupeň:

PDPS

Číslo přílohy:

D.1.1.2.5

Číslo kopie: